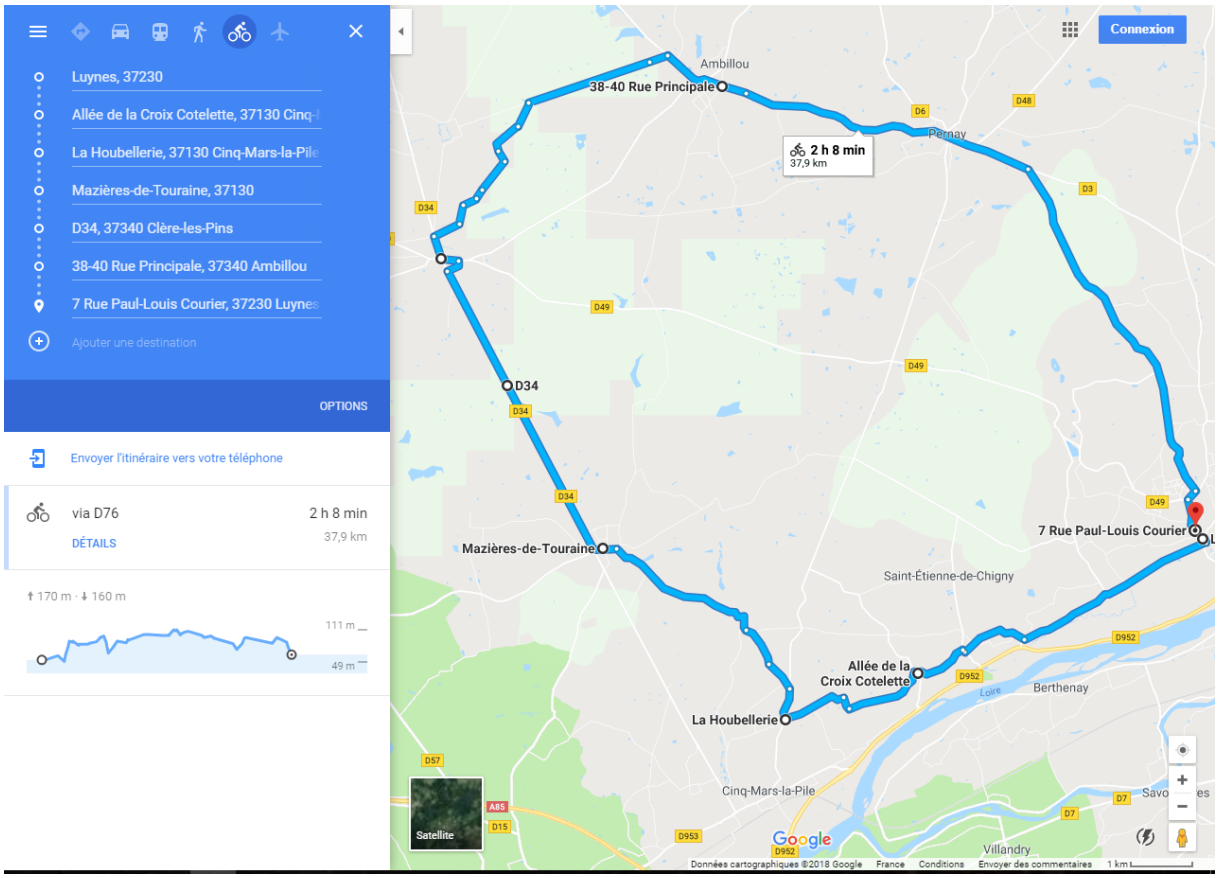
Luynes, 37230
Allée de la Croix Cotelette, 37130 Cinq-
La Houbellerie, 37130 Cinq-Mars-la-Pile
Mazières-de-Touraine, 37130
D34, 37340 Clère-les-Pins
38-40 Rue Principale, 37340 Ambillou
7 Rue Paul-Louis Courier, 37230 Luynes
Ajouter une destination
OPTIONS
Envoyer l'itinéraire vers votre téléphone
via D76
2 h 8 min
37,9 km
DÉTAILS
↑ 170 m · ↓ 160 m
111 m
49 m
Connexion
Ambillou
38-40 Rue Principale
2 h 8 min
37,9 km
Pernay
D34
D49
7 Rue Paul-Louis Courier
Mazières-de-Touraine
Saint-Étienne-de-Chigny
Allée de la Croix Cotelette
Berthenay
La Houbellerie
Cinq-Mars-la-Pile
Villandry
Satellite
Google
Données cartographiques ©2018 Google France Conditions Envoyer des commentaires 1 km

Rechercher dans Google Maps
Connexion
Il Sogno
Les Halles de Luynes
Place des Douves
Les Fleurs Van Uffelen Sylvia
Église Sainte Geneviève
Hostellerie du Château de Luynes
Magasin de jouets
Caisse d'Epargne Luynes
Parking
Rue de l'Alma
Mairie de Luynes
Hotel & Restaurant - Le XII - Douze de Luynes
PHARMACIE LEGRAND
Lepage Martin-louis
Festival de Théâtre en Val de Luynes
Centre culturel
ASYMPTÉO
Rue Joseph Thierry
Ecole privée Sainte Geneviève
Libaud Marc
Rue de la République
Rue du Dr Caillet
Rue Léon Gambetta
Rue de la Fauvette
Rue de l'Aqueduc
Allée Aimé Richardot
Plan
3D
Google
Images ©2018 Google, Données cartographiques ©2018 Google France Conditions Envoyer des commentaires 20 m

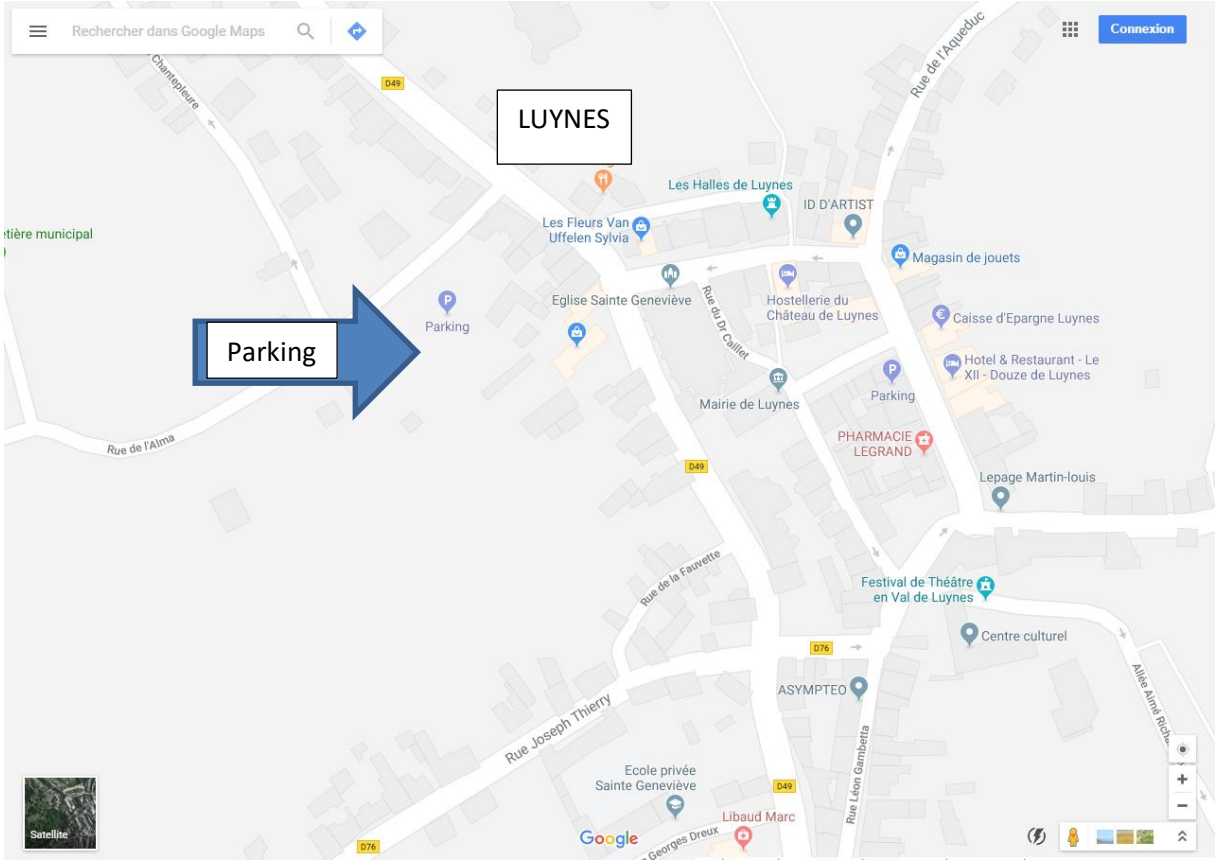
Rechercher dans Google Maps
Connexion
LUYNES
Parking
Les Halles de Luynes
ID D'ARTIST
Les Fleurs Van Uffelen Sylvia
Magasin de jouets
Eglise Sainte Geneviève
Hostellerie du Château de Luynes
Caisse d'Epargne Luynes
Hotel & Restaurant - Le XII - Douze de Luynes
Mairie de Luynes
PHARMACIE LEGRAND
Lepage Martin-louis
Festival de Théâtre en Val de Luynes
Centre culturel
ASYMPTEO
Ecole privée Sainte Geneviève
Libaud Marc
Rue de l'Aqueduc
Rue du Dr Caillet
Rue de l'Alma
Rue de la Fauvette
Rue Joseph Thierry
Rue Léon Gambetta
Allée Aime Riche
Chantepleure
D49
D76
Satellite
Google

17 Rue de la Fontaine
Luynes, Centre-Val de Loire
Google, Inc.
Street View – mai 2016
Rue Jos
Google
Date de l'image : mai 2016 © 2018 Google France Conditions Signaler un problème

10 Route de la Chappe
Saint-Étienne-de-Chigny, Centre-Val de Loire
Google, Inc.
Street View – avr. 2016
Route de la Chappe
Faire pivoter la vue
Ctrl+Faire glisser pour passer en mode 3D complet
PONT DE BRESME
Google
Date de l'image : avr. 2016
© 2018 Google
France
Conditions
Signaler un problème

Saint-Étienne-de-Chigny, Centre-Val de Loire
Google, Inc.
Street View – août 2011
Google

Chemin du Carroi Jaune au Perré
Saint-Étienne-de-Chigny, Centre-Val de Loire
Google, Inc.
Street View – août 2011
Faire pivoter la vue
Ctrl+Faire glisser pour passer en mode 3D complet
Google
Date de l'image : août 2011
© 2018 Google
France
Conditions
Signaler un problème

Allée de la Croix Cotelette
Cinq-Mars-la-Pile, Centre-Val de Loire
Google, Inc.
Street View – août 2011
Google
Courrier
Date de l'image : août 2011
© 2018 Google
France
Conditions
Signaler un problème

Cinq-Mars-la-Pile, Centre-Val de Loire
Google, Inc.
Street View – août 2011
Google
Date de l'image : août 2011
© 2018 Google
France
Conditions
Signaler un problème

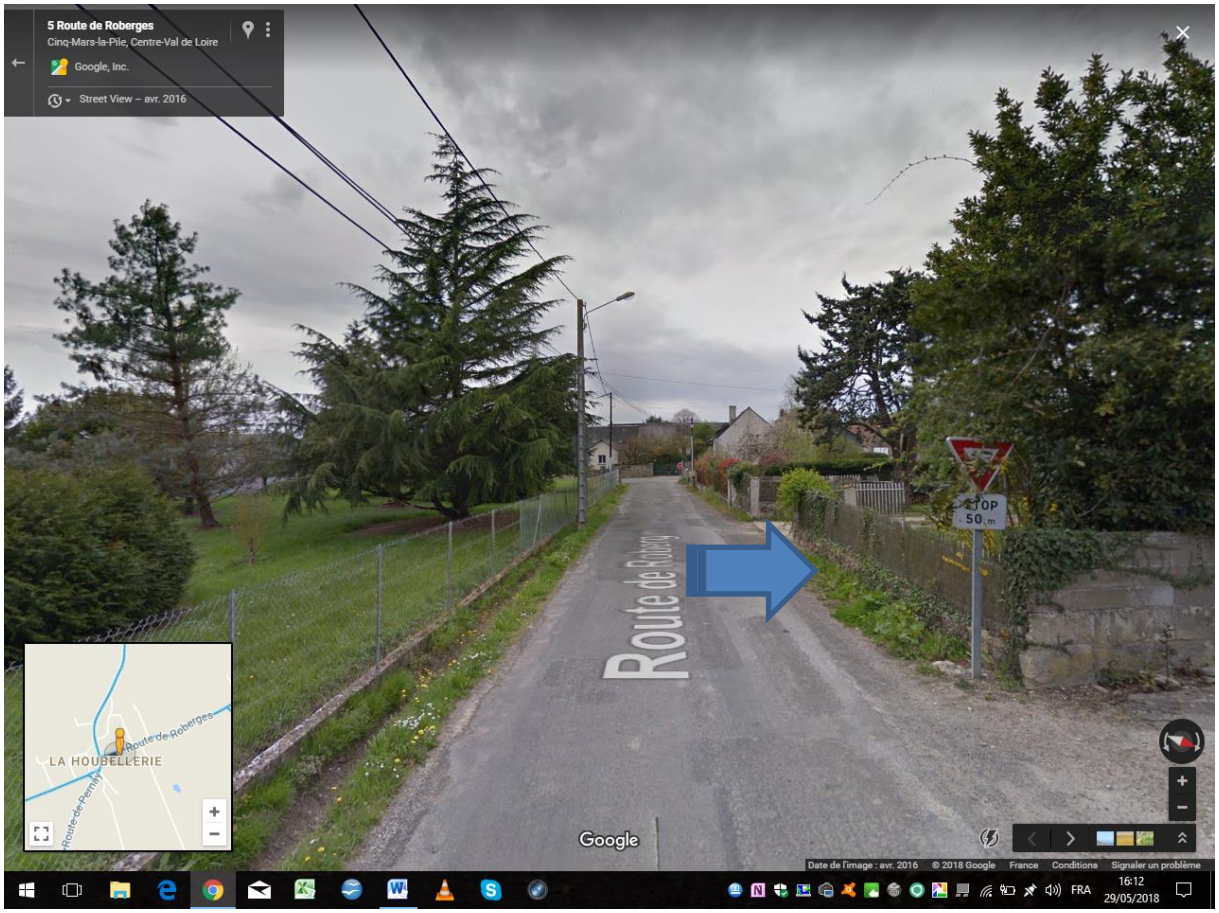
5 Route de Roberges
Cinq-Mars-la-Pile, Centre-Val de Loire
Google, Inc.
Street View – avr. 2016
Route de Roberges
LA HOUBELLERIE
Route de Pernay
Route de Cheuzy
STOP
50 m
Google
Date de l'image : avr. 2016
© 2018 Google
France
Conditions
Signaler un problème
FRA
16:12
29/05/2018

Mazières-de-Touraine, Centre-Val de Loire
Google, Inc.
Street View – août 2011
D48
Google

D48
Cinq-Mars-la-Pile, Centre-Val de Loire
Google, Inc.
Street View – août 2017
D48
Google

Mazières-de-Touraine, Centre-Val de Loire
Google, Inc.
Street View – août 2011
Le Bois du Fouge
AXI VINCENT
CARRIAU
Google
Date de l'image : août 2011
© 2018 Google
France
Conditions
Signaler un problème

Place Gambetta
Mazières-de-Touraine, Centre-Val de Loire
Google, Inc.
Street View – mai 2013
Rue Paul
Groisil Franck
Tavares de
D34
Google
Date de l'image : mai 2013
© 2018 Google
France
Conditions
Signaler un problème

D70
Ambillou, Centre-Val de Loire
Google, Inc.
Street View – avr. 2013
D70
Google
Date de l'image : avr. 2013
© 2018 Google
France
Conditions
Signaler un problème

4 Rue du Lavoir
Pernay, Centre-Val de Loire
Google, Inc.
Street View – sept. 2013
Rue du Lavoir
Mairie
La Maison Des Gourmandises
Google
Date de l'image : sept. 2013
© 2018 Google
France
Conditions
Signaler un problème

4 Rue du Commerce
Pernay, Centre-Val de Loire
Google, Inc.
Street View – août 2017
Rue
Mairie
Pernay
D6
D3
D48
Google
Date de l'image : août 2017
© 2018 Google
France
Conditions
Signaler un problème

D3
Pernay, Centre-Val de Loire
Google, Inc.
Street View – août 2017
D3
Mairie
Pernay
D6
D3
D48
Google

Sécurisé
https://www.google.fr/maps/@47.4388069,0.516159,3a,75y,90h,90t/data=!3m6!1e1!3m4!1sLWgf8Wy8QspaoVy_1GxfKg!2e0!7i13312!8i6656?hl=fr
D3
Pernay, Centre-Val de Loire
Google, Inc.
Street View – avr. 2014
D3
D6
D3
ièterie de Pernay
Google